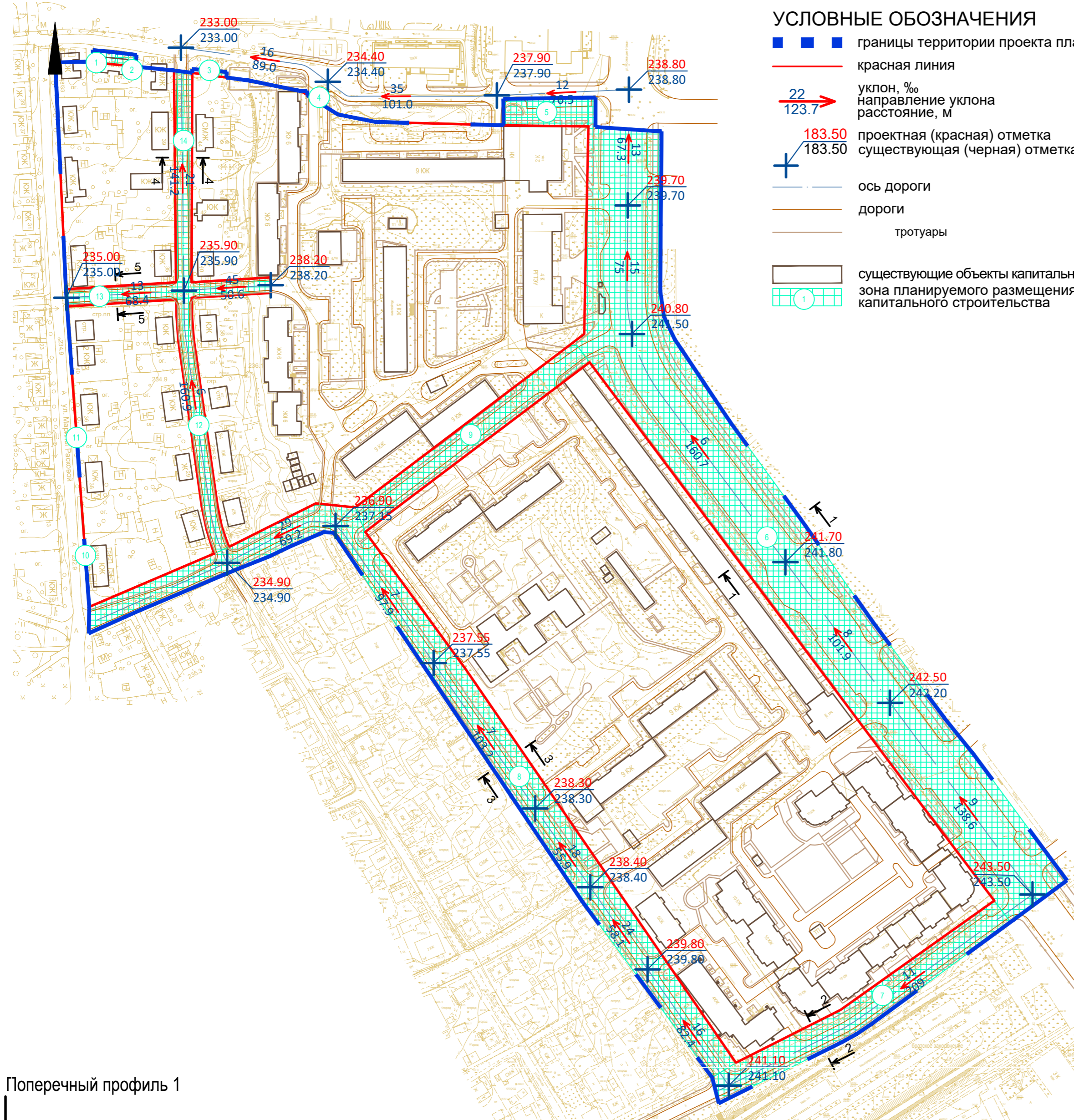
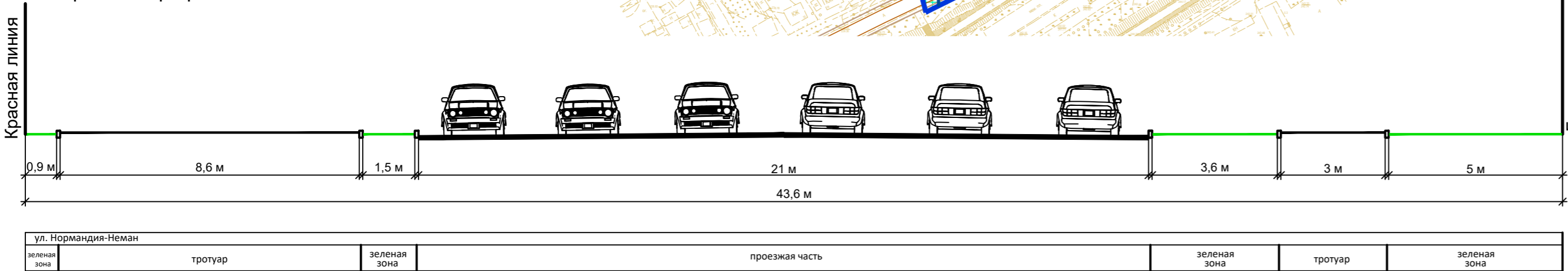


УСЛОВНЫЕ ОБОЗНАЧЕНИЯ

- ■ ■ границы территории проекта планировки
- красная линия
- ↗ 22 / 123.7 уклон, ‰  
направление уклона  
расстояние, м
- + 183.50 / 183.50 проектная (красная) отметка  
существующая (черная) отметка
- ось дороги
- дороги
- тротуары
- существующие объекты капитального строительства
- зона планируемого размещения объектов капитального строительства

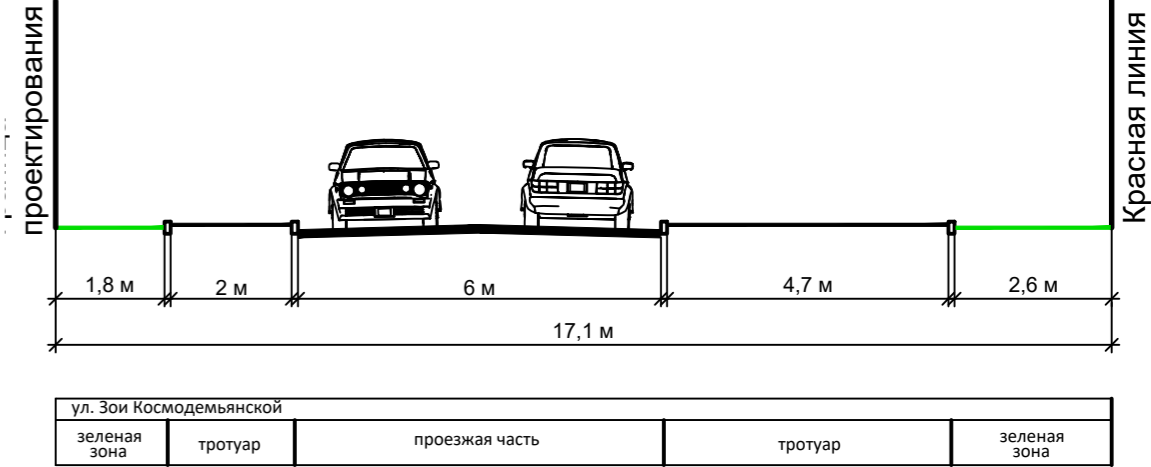


Поперечный профиль 1

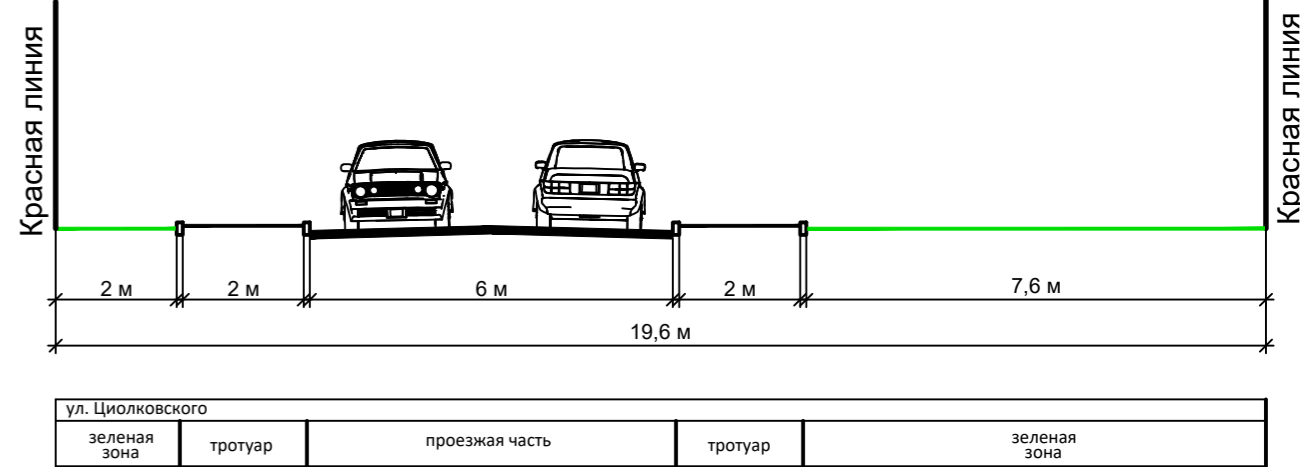


Примечание:  
1. Система координат МСК-67, система высот Балтийская.

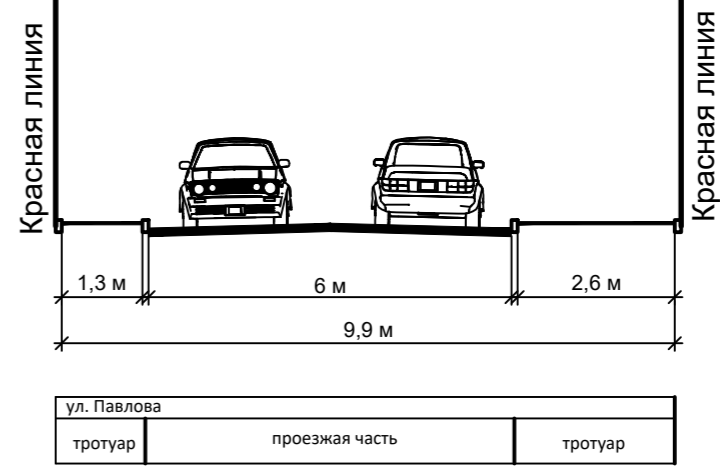
Поперечный профиль 2



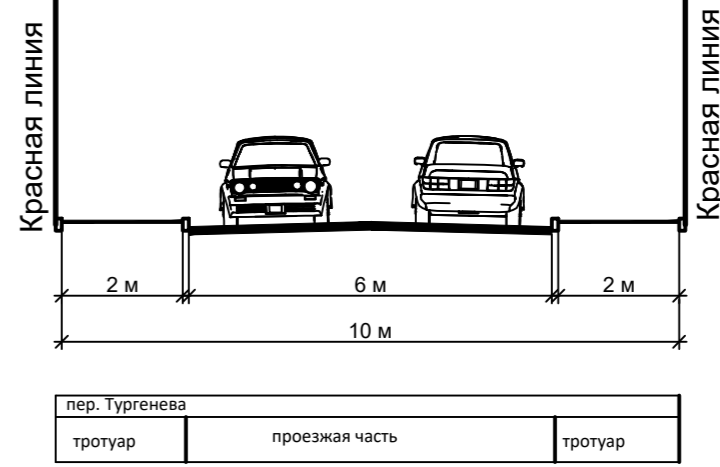
Поперечный профиль 3



Поперечный профиль 4



Поперечный профиль 5



Экспликация зон планируемого размещения объектов капитального строительства					
№ зоны	Индекс ВРИ	Описание размещения объектов	Площадь зоны	Максимальный процент застройки	Максимальная высота застройки
1	12.0.1	Размещение объектов улично-дорожной сети: автомобильных дорог, пешеходных тротуаров в границах населенных пунктов, пешеходных переходов, проездов, велодорожек и объектов велотранспортной и инженерной инфраструктуры; размещение придорожных стоянок (парковок) транспортных средств в границах городских улиц и дорог, за исключением предусмотренных видами разрешенного использования с кодами 2.7.1, 4.9, 7.2.3	92	не устанавливается	не устанавливается
2	12.0.1		84	не устанавливается	не устанавливается
3	12.0.1		57	не устанавливается	не устанавливается
4	12.0.1		5	не устанавливается	не устанавливается
5	12.0.1		792	не устанавливается	не устанавливается
6	12.0.1		22868	не устанавливается	не устанавливается
7	12.0.1		3259	не устанавливается	не устанавливается
8	12.0.1		9561	не устанавливается	не устанавливается
9	12.0.1		2389	не устанавливается	не устанавливается
10	12.0.1		14	не устанавливается	не устанавливается
11	12.0.1		23	не устанавливается	не устанавливается
12	12.0.1		1343	не устанавливается	не устанавливается
13	12.0.1		1140	не устанавливается	не устанавливается
14	12.0.1		1198	не устанавливается	не устанавливается

						ППТ-МО-ГЧ-5			
						Проект планировки и проект межевания территории в городе Смоленске в границах улицы Нормандия-Неман - улицы Зои Космодемьянской - улицы Циолковского - улицы Тургенева - улицы Марины Расковой - улицы Академика Петрова			
Изм.	Кол.уч.	Лист	№ док.	Подп.	Дата	Материалы по обоснованию проекта планировки территории	Стадия	Лист	Листов
Рработал	Грекова						ДПТ	5	5
ГАП	Затула					Схема вертикальной планировки территории, инженерной подготовки и инженерной защиты территории М 1:2000		ООО "АРХИТЕКТУРНОЕ БЮРО "ПРОСТРАНСТВО"	